島田市道路台帳現況平面図（金谷地区）

119

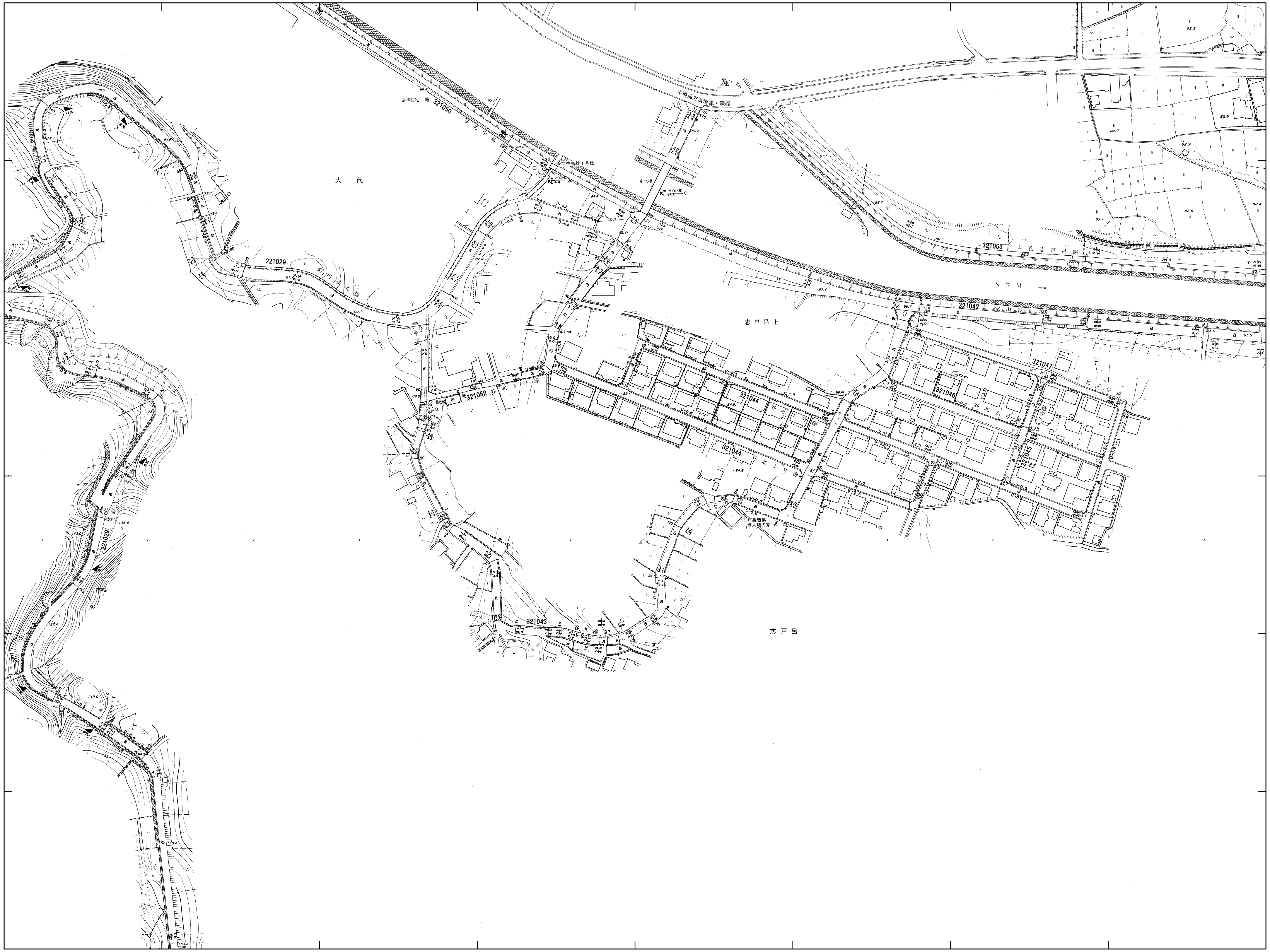
主要地方道焼津・森線
協和住宅工場
321050
谷北中島線
谷北中島線１号橋
谷北橋
大代
221029
菊川谷北線
321052
谷北５号線
大代川
321053
新宿志戸呂線
321042
堂山谷北線
志戸呂上
321044
谷北１号線
321046
谷北３号線
321047
谷北４号線
谷北２号線
321045
志戸呂簡易
老人憩の家
321043
谷北線
志戸呂

概見図

119

109	110	111
118	119	120
125	126	127

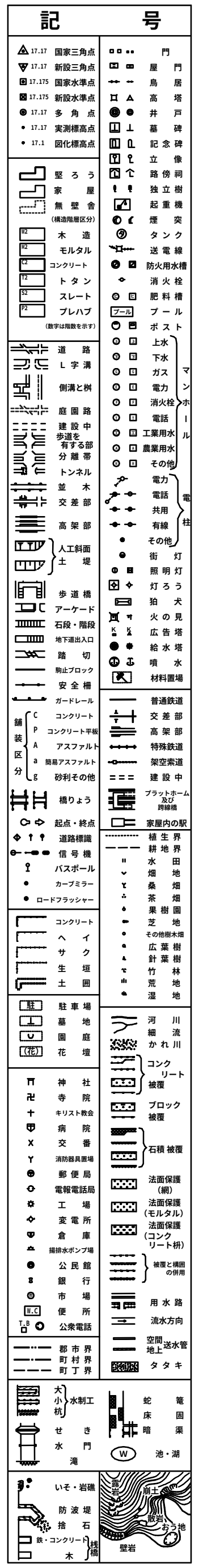
記号
17.17 国家三角点
17.17 新設三角点
17.175 国家水準点
17.175 新設水準点
17.17 多角点
17.17 実測標高点
17.1 図化標高点
堅ろう
家屋
無壁舎
（構造階層区分）
W2 木造
M2 モルタル
C2 コンクリート
T2 トタン
S2 スレート
P2 プレハブ
（数字は階数を示す）
道路
L字溝
側溝と桝
庭園路
建設中
歩道を有する部
分離帯
トンネル
並木
交差部
高架部
人工斜面
土堤
歩道橋
アーケード
石段・階段
地下道出入口
踏切
駒止ブロック
安全柵
ガードレール
舗装区分
C コンクリート
P コンクリート平板
A アスファルト
a 簡易アスファルト
g 砂利その他
橋りょう
起点・終点
道路標識
信号機
バスポール
カーブミラー
ロードフラッシャー
コンクリート
ヘイ
サク
生垣
土囲
駐 駐車場
墓地
園庭
（花） 花壇
神社
寺院
キリスト教会
病院
交番
消防器具置場
郵便局
電報電話局
工場
変電所
倉庫
揚排水ポンプ場
公民館
銀行
市場
W.C 便所
T.B 公衆電話
郡市界
町村界
町丁界
大 小 杭 水制工
せき
水門
滝
いそ・岩礁
防波堤
捨石
鉄・コンクリート 木 桟橋
門
屋門
鳥居
高塔
井戸
墓碑
記念碑
立像
路傍祠
独立樹
起重機
煙突
タンク
送電線
防火用水槽
消火栓
肥料槽
プール
ポスト
マンホール
上水
下水
ガス
電力
消火栓
電話
工業用水
農業用水
その他
電柱
電力
電話
共用
有線
その他
街灯
照明灯
灯ろう
狛犬
火の見
広告塔
給水塔
噴水
材料置場
普通鉄道
交差部
高架部
特殊鉄道
架空索道
建設中
プラットホーム及び跨線橋
家屋内の駅
植生界
耕地界
水田
畑地
桑畑
茶畑
果樹園
芝地
その他樹木畑
広葉樹
針葉樹
竹林
荒地
湿地
河川
細流
かれ川
コンクリート被覆
ブロック被覆
石積被覆
法面保護（網）
法面保護（モルタル）
法面保護（コンクリート枡）
被覆と構囲の併用
用水路
流水方向
空間 地上 送水管
タタキ
蛇籠
床固
暗渠
W 池・湖
露岩
崩土
散岩
おう地
壁岩

119

調製年月日　令和2年3月19日

1:1000

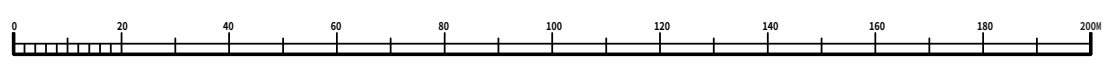
0
20
40
60
80
100
120
140
160
180
200M

計画機関　島　田　市

作業機関　株式会社　フジヤマ